



COMUNE DI  
**BASCAPE'**  
PROVINCIA DI PAVIA

**PGT**

Piano di Governo del Territorio  
ai sensi della Legge Regionale 11 marzo 2005, n 12

**17**

**PdS**

**Piano dei Servizi**

**Fascicolo**

## **SCHEDE DI VALUTAZIONE DEI SERVIZI ESISTENTI**

allegato alla deliberazione di Consiglio Comunale n.      del

*SINDACO  
Emanuela Curti*

*PROGETTISTA  
dott. arch. Mario Mossolani  
dott. ing. Marcello Mossolani*

*SEGRETARIO  
dott. Rosa Castro*

*COLLABORATORI  
dott. urb. Sara Panizzari  
dott. Ing. Giulia Natale  
geom. Mauro Scano*

*RESPONSABILE SERVIZIO URBANISTICA  
dott. arch. Paolo Menudo*

*STUDI NATURALISTICI  
dott. Massimo Merati  
dott. Niccolò Mapelli*



**STUDIO MOSSOLANI**  
urbanistica architettura ingegneria  
via della pace 14 - 27045 casteggio (pavia) - tel. 0383 890096 - telefax 0383 82423 - [www.studiomossolani.it](http://www.studiomossolani.it)

COMUNE DI BASCAPE'  
Provincia di Pavia

# PGT

Piano di Governo del Territorio  
**PIANO DEI SERVIZI**

## SCHEDE DEI SERVIZI ESISTENTI

### INDICE

<b>1. SERVIZI PUBBLICI RESIDENZIALI.....</b>	<b>4</b>
<b>a - ATTREZZATURE PER L'STRUZIONE DELL'OBBLIGO.....</b>	<b>5</b>
<b>SCHEDA 1 .....</b>	<b>6</b>
Figura 1      Asilo nido. Planimetria.....	6
Figura 2      Asilo nido. Foto aerea .....	6
Fotografia 1   Asilo nido.....	6
<b>SCHEDA 2 .....</b>	<b>7</b>
Figura 3      Scuola dell'infanzia. Planimetria.....	7
Figura 4      Scuola dell'infanzia. Foto aerea .....	7
Fotografia 2   Scuola dell'infanzia.....	7
Fotografia 3   Scuola dell'infanzia.....	7
<b>SCHEDA 3 .....</b>	<b>8</b>
Figura 5      Scuola primaria. Planimetria.....	8
Figura 6      Scuola primaria. Foto aerea .....	8
Fotografia 4   Scuola primaria.....	8
Fotografia 5   Scuola primaria.....	8
<b>b - ATTREZZATURE DI INTERESSE COMUNE.....</b>	<b>9</b>
<b>SCHEDA 4 .....</b>	<b>10</b>
Figura        Municipio. Planimetria .....	10
Figura 7      Municipio. Foto aerea .....	10
Fotografia 6   Municipio.....	10
Fotografia 7   Municipio .....	10
<b>SCHEDA 5 .....</b>	<b>11</b>
Figura 8      Chiesa S.Michele Arcangelo e canonica. Planimetria .....	11
Figura 9      Chiesa S.Michele Arcangelo e canonica. Foto aerea.....	11
Fotografia 8   Chiesa S.Michele Arcangelo e canonica .....	11
Fotografia 9   Chiesa S.Michele Arcangelo e canonica .....	11
<b>SCHEDA 6 .....</b>	<b>12</b>
Figura 10     Chiesa di S.Anna. Planimetria.....	12
Figura 11     Chiesa di S.Anna. Foto aerea .....	12
Fotografia 10   Chiesa di S.Anna.....	12
Fotografia 11   Chiesa di S.Anna.....	12
<b>SCHEDA 7 .....</b>	<b>13</b>
Figura 12     Teatro comunale. Planimetria .....	13
Figura 13     Teatro comunale. Foto aerea .....	13
Fotografia 12   Teatro comunale .....	13
Fotografia 13   Teatro comunale. ....	13
<b>SCHEDA 8 .....</b>	<b>14</b>

Figura 14	Biblioteca. Planimetria.....	14
Figura 15	Biblioteca. Foto aerea.....	14
Fotografia 14	Biblioteca .....	14
<b>SCHEDA 9</b>	.....	<b>15</b>
Figura 16	Piazza della Repubblica. Planimetria .....	15
Figura 17	Piazza della Repubblica. Foto aerea .....	15
Fotografia 15	Piazza della Repubblica .....	15
Fotografia 16	Piazza della Repubblica .....	15
<b>SCHEDA 10</b>	.....	<b>16</b>
Figura 18	Piazza. Planimetria .....	16
Figura 19	Piazza. Foto aerea .....	16
Fotografia 17	Piazza .....	16
Fotografia 18	Piazza .....	16
<b>SCHEDA 11</b>	.....	<b>17</b>
Figura 20	Cimitero di Bascapè. Planimetria.....	17
Figura 21	Cimitero di Bascapè. Foto aerea .....	17
Fotografia 19	Cimitero di Bascapè.....	17
Fotografia 20	Cimitero di Bascapè.....	17
<b>SCHEDA 12</b>	.....	<b>18</b>
Figura 22	Cimitero di Foppa. Planimetria .....	18
Figura 23	Cimitero di Foppa. Foto aerea .....	18
Fotografia 21	Cimitero di Foppa.....	18
Fotografia 22	Cimitero di Foppa .....	18
<b>c - VERDE PUBBLICO, ATTREZZATO E SPORTIVO</b>	.....	<b>19</b>
<b>SCHEDA 13</b>	.....	<b>20</b>
Figura 24	Campo sportivo comunale. Planimetria.....	20
Figura 25	Campo sportivo comunale. Foto aerea.....	20
Fotografia 23	Centro sportivo parrocchiale .....	20
Fotografia 24	Centro sportivo parrocchiale .....	20
<b>SCHEDA 14</b>	.....	<b>21</b>
Figura 26	Verde attrezzato. Planimetria .....	21
Figura 27	Verde attrezzato. Foto aerea .....	21
Fotografia 25	Verde attrezzato .....	21
Fotografia 26	Verde attrezzato .....	21
<b>SCHEDA 15</b>	.....	<b>22</b>
Figura 28	Verde attrezzato. Planimetria .....	22
Figura 29	Verde attrezzato. Foto aerea .....	22
Fotografia 27	Verde attrezzato .....	22
Fotografia 28	Verde attrezzato .....	22
<b>SCHEDA 16</b>	.....	<b>23</b>
Figura 30	Verde attrezzato. Planimetria .....	23
Figura 31	Verde attrezzato. Foto aerea .....	23
Fotografia 29	Verde attrezzato .....	23
Fotografia 30	Verde attrezzato .....	23
<b>SCHEDA 17</b>	.....	<b>24</b>
Figura 32	Verde attrezzato. Planimetria .....	24
Figura 33	Verde attrezzato. Foto aerea .....	24
Fotografia 31	Verde attrezzato .....	24
<b>SCHEDA 18</b>	.....	<b>25</b>
Figura 34	Verde attrezzato. Planimetria .....	25
Figura 35	Verde attrezzato. Foto aerea .....	25
Fotografia 32	Verde attrezzato .....	25
Fotografia 33	Verde attrezzato .....	25
<b>SCHEDA 19</b>	.....	<b>26</b>
Figura 36	Giardino pubblico. Planimetria .....	26
Figura 37	Giardino pubblico. Foto aerea .....	26
Fotografia 34	Giardino pubblico .....	26
Fotografia 35	Giardino pubblico .....	26
<b>SCHEDA 20</b>	.....	<b>27</b>
Figura 38	Verde attrezzato. Planimetria .....	27
Figura 39	Verde attrezzato. Foto aerea .....	27
Fotografia 36	Verde attrezzato .....	27
Fotografia 37	Verde attrezzato .....	27
<b>SCHEDA 21</b>	.....	<b>28</b>
Figura 40	Verde urbano. Planimetria.....	28
Figura 41	Verde urbano. Foto aerea.....	28
Fotografia 38	Verde urbano .....	28
<b>SCHEDA 22</b>	.....	<b>29</b>
Figura 42	Verde urbano. Planimetria.....	29
Figura 43	Verde urbano. Foto aerea.....	29
Fotografia 39	Verde urbano .....	29
<b>SCHEDA 23</b>	.....	<b>30</b>
Figura 44	Verde urbano. Planimetria.....	30
Figura 45	Verde urbano. Foto aerea.....	30
Fotografia 40	Verde urbano .....	30
<b>SCHEDA 24</b>	.....	<b>31</b>

Figura 46	Verde urbano. Planimetria.....	31
Figura 47	Verde urbano. Foto aerea.....	31
Fotografia 41	Verde urbano .....	31
<b>SCHEDA 25.....</b>		<b>32</b>
Figura 48	Verde urbano. Planimetria.....	32
Figura 49	Verde urbano. Foto aerea.....	32
Fotografia 42	Verde urbano .....	32
<b>2. SERVIZI TECNOLOGICI .....</b>		<b>33</b>
<b>t1 - SERVIZI TECNICI URBANI .....</b>		<b>34</b>
<b>SCHEDA 26.....</b>		<b>35</b>
Figura 50	Pozzo acquedotto. Planimetria .....	35
Figura 51	Pozzo acquedotto. Foto aerea.....	35
Fotografia 43	Pozzo acquedotto .....	35
<b>SCHEDA 27.....</b>		<b>36</b>
Figura 52	Pozzo e torre piezometrica. Planimetria .....	36
Figura 53	Pozzo e torre piezometrica e. Foto aerea .....	36
Fotografia 44	Pozzo e torre piezometrica .....	36
Fotografia 45	Pozzo e torre piezometrica .....	36
<b>SCHEDA 28.....</b>		<b>37</b>
Figura 54	Cabina ENEL. Planimetria .....	37
Figura 55	Cabina ENEL. Foto aerea .....	37
Fotografia 46	Cabina ENEL.....	37
<b>SCHEDA 29.....</b>		<b>38</b>
Figura 56	Cabina ENEL. Planimetria .....	38
Figura 57	Cabina ENEL. Foto aerea .....	38
Fotografia 47	Cabina ENEL.....	38
<b>SCHEDA 30.....</b>		<b>39</b>
Figura 58	Cabina ENEL. Planimetria .....	39
Figura 59	Cabina ENEL. Foto aerea .....	39
Fotografia 48	Cabina ENEL.....	39
<b>SCHEDA 31.....</b>		<b>40</b>
Figura 60	Depuratore. Planimetria .....	40
Figura 61	Depuratore. Foto aerea .....	40
Fotografia 49	Depuratore .....	40
<b>SCHEDA 32.....</b>		<b>41</b>
Figura 62	Cabina metano. Planimetria.....	41
Figura 63	Cabina metano. Foto aerea.....	41
Fotografia 50	Cabina metano.....	41
<b>SCHEDA 33.....</b>		<b>42</b>
Figura 64	Cabina ENEL. Planimetria.....	42
Figura 65	Cabina ENEL. Foto aerea .....	42
Fotografia 51	Cabina ENEL.....	42
<b>t2- IMPIANTI E STAZIONI RADIO BASE PER LA TELEFONIA MOBILE .....</b>		<b>43</b>
<b>SCHEDA 34.....</b>		<b>44</b>
Figura 66	Antenna telefonica. Planimetria.....	44
Figura 67	Antenna telefonica. Foto aerea.....	44
Fotografia 52	Antenna telefonica.....	44
<b>SCHEDA 35.....</b>		<b>45</b>
Figura 68	Antenna telefonica. Planimetria.....	45
Figura 69	Antenna telefonica. Foto aerea.....	45
Fotografia 53	Antenna telefonica.....	45
<b>3. SERVIZI PRIVATI DI INTERESSE PUBBLICO .....</b>		<b>46</b>
<b>SCHEDA 36.....</b>		<b>47</b>
Figura 70	Monumento a Mattei. Planimetria.....	47
Figura 71	Monumento a Mattei. Foto aerea.....	47
Fotografia 54	Monumento a Mattei.....	47
Fotografia 55	Monumento a Mattei.....	47

## 1. SERVIZI PUBBLICI RESIDENZIALI

Le attrezzature per i servizi pubblici residenziali sono divise nelle seguenti categorie:

- a: "Attrezzature per l'istruzione dell'obbligo;
- b: "Attrezzature di interesse comune;
- c: "Verde pubblico, attrezzato e sportivo";

È stata compilata una scheda per ciascun servizio.

## **a - ATTREZZATURE PER L'ISTRUZIONE DELL'OBBLIGO**

Le attrezzature per l'istruzione dell'obbligo sono divise nelle seguenti categorie:

- a0: "Asilo nido"
- a1: "Scuola dell'infanzia"
- a2: "Scuola primaria"

È stata compilata una scheda per ciascun servizio.

## SCHEDA 1

<b>Categoria</b>	a0_Asilò nido
<b>Specifica</b>	Asilo nido comunale
<b>Numero servizio</b> (numerazione come da tavola "Carta dei servizi")	a0.1
<b>Indirizzo</b>	Via Ippolito Bascapè, BASCAPE'

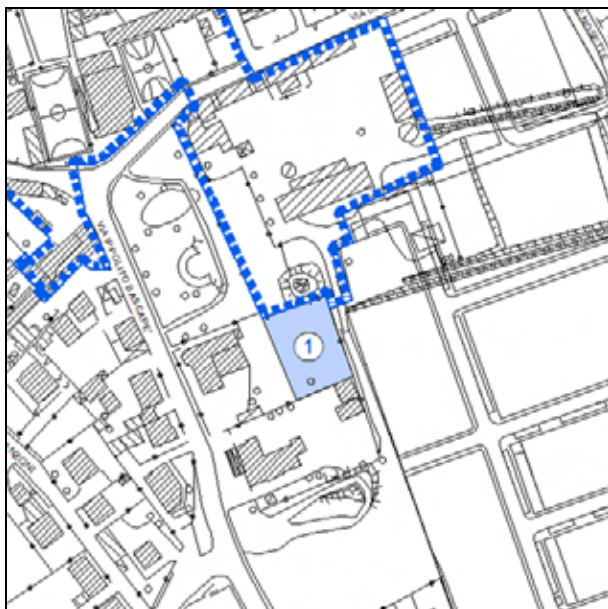


Figura 1 Asilo nido. Planimetria



Figura 2 Asilo nido. Foto aerea

<b>Superficie Fondiaria (SF)</b>	954 m <sup>2</sup>
<b>Superficie coperta (SC)</b>	m <sup>2</sup>
<b>Superficie cortile</b>	1622 m <sup>2</sup>
<b>Stato di conservazione</b>	Buono
<b>Accessibilità</b>	Buona
<b>Modalità di conduzione</b>	Pubblica
<b>Bacino di utenza</b>	Comunale (servizio di quartiere)



Fotografia 1 Asilo nido



## SCHEDA 2

<b>Categoria</b>	a1_Scuola dell'infanzia
<b>Specifica</b>	Scuola Materna "Ricordo ai caduti"
<b>Numero servizio</b> (numerazione come da tavola "Carta dei servizi")	a1.1
<b>Indirizzo</b>	Via Ippolito Bascapè, BASCAPE'

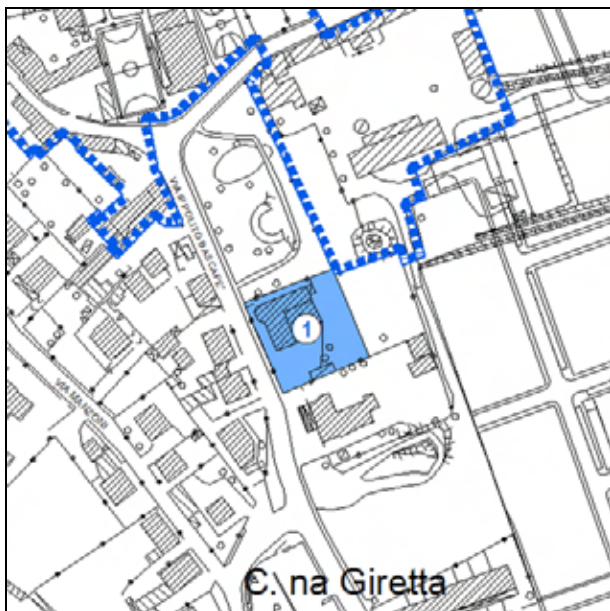


Figura 3 Scuola dell'infanzia. Planimetria



Figura 4 Scuola dell'infanzia. Foto aerea

<b>Superficie Fondiaria (SF)</b>	1.559 m <sup>2</sup>
<b>Superficie coperta (SC)</b>	394 m <sup>2</sup>
<b>Superficie cortile</b>	1165 m <sup>2</sup>
<b>Stato di conservazione</b>	Buono
<b>Accessibilità</b>	Buona
<b>Modalità di conduzione</b>	Pubblica
<b>Bacino di utenza</b>	Comunale (servizio di quartiere)



Fotografia 2 Scuola dell'infanzia



Fotografia 3 Scuola dell'infanzia



## SCHEDA 3

<b>Categoria</b>	a2_Scuola primaria
<b>Specifica</b>	Scuola elementare “Edmondo De Amicis”
<b>Numero servizio</b> (numerazione come da tavola “Carta dei servizi”)	a2.1
<b>Indirizzo</b>	Via Ippolito Bascapè, BASCAPE’

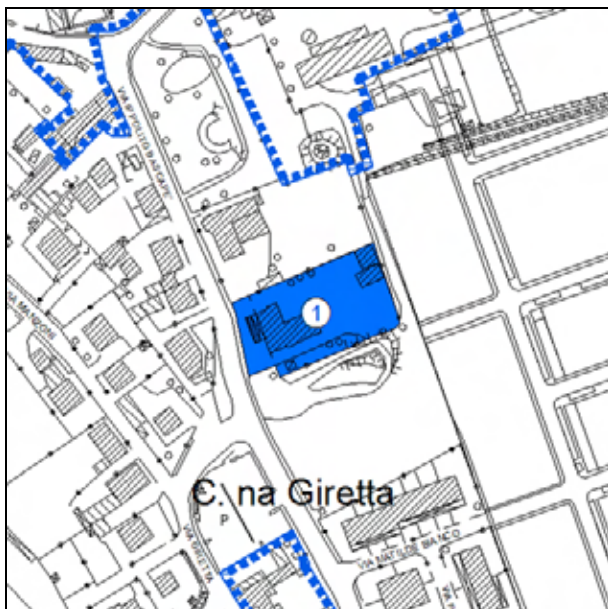


Figura 5 Scuola primaria. Planimetria



Figura 6 Scuola primaria. Foto aerea

<b>Superficie Fondiaria (SF)</b>	2.259 m <sup>2</sup>
<b>Superficie coperta (SC)</b>	450 m <sup>2</sup>
<b>Superficie cortile</b>	1809 m <sup>2</sup>
<b>Stato di conservazione</b>	Buono
<b>Accessibilità</b>	Buona
<b>Modalità di conduzione</b>	Pubblica
<b>Bacino di utenza</b>	Sovracomunale



Fotografia 4 Scuola primaria



Fotografia 5 Scuola primaria

## **b - ATTREZZATURE DI INTERESSE COMUNE**

Le attrezzature di interesse comune sono divise nelle seguenti categorie:

- b1: “Attrezzature amministrative-istituzionali”
- b2: “Attrezzature religiose”
- b3: “Attrezzature ricreative e sociali”
- b4: “Attrezzature socio-assistenziali-sanitarie”
- b5: “Attrezzature cimiteriali”
- 

È stata compilata una scheda per ciascun servizio.

## SCHEDA 4

<b>Categoria</b>	b1_Attrezzature amministrative-istituzionali
<b>Specifica</b>	Municipio
<b>Numero servizio</b> (numerazione come da tavola "Carta dei servizi")	b1.1
<b>Indirizzo</b>	Piazza della Repubblica, BASCAPE'

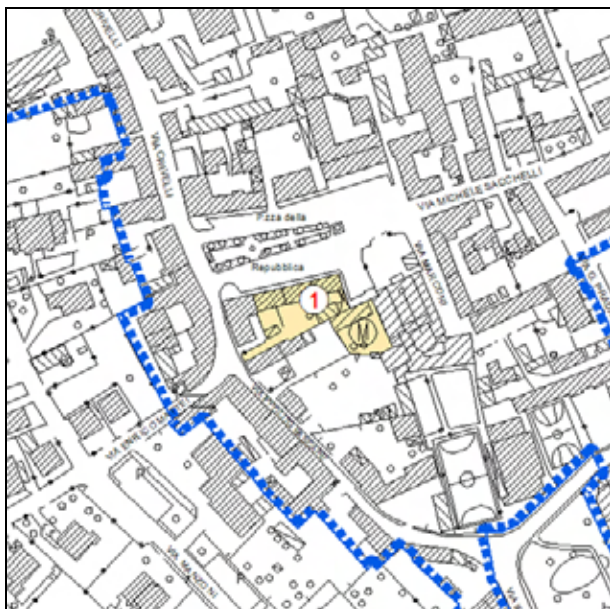


Figura 6 Municipio. Planimetria



Figura 7 Municipio. Foto aerea

<b>Superficie Fondiaria (SF)</b>	1.116 m <sup>2</sup>
<b>Superficie coperta (SC)</b>	295 m <sup>2</sup>
<b>Superficie cortile</b>	821 m <sup>2</sup>
<b>Stato di conservazione</b>	Buono
<b>Accessibilità</b>	Buona
<b>Modalità di conduzione</b>	Pubblica
<b>Bacino di utenza</b>	Comunale (servizio di quartiere)



Fotografia 6 Municipio



Fotografia 7 Municipio



## SCHEDA 5

<b>Categoria</b>	b2_Attrezzature religiose
<b>Specifica</b>	Chiesa S.Michele Arcangelo e canonica
<b>Numero servizio</b> (numerazione come da tavola "Carta dei servizi")	b2.1
<b>Indirizzo</b>	Piazza della Repubblica, BASCAPE'



Figura 8 Chiesa S.Michele Arcangelo e canonica. Planimetria



Figura 9 Chiesa S.Michele Arcangelo e canonica. Foto aerea

<b>Superficie Fondiaria (SF)</b>	1.426 m <sup>2</sup>
<b>Superficie coperta (SC)</b>	617 m <sup>2</sup>
<b>Superficie cortile</b>	809 m <sup>2</sup>
<b>Stato di conservazione</b>	Buono
<b>Accessibilità</b>	Buono
<b>Modalità di conduzione</b>	Pubblica
<b>Bacino di utenza</b>	Sovracomunale



Fotografia 8 Chiesa S.Michele Arcangelo e canonica



Fotografia 9 Chiesa S.Michele Arcangelo e canonica

## SCHEDA 6

<b>Categoria</b>	b2_Attrezzature religiose
<b>Specifica</b>	Chiesa di Sant'Anna
<b>Numero servizio</b> (numerazione come da tavola "Carta dei servizi")	b2.2
<b>Indirizzo</b>	Frazione BECCALZU'

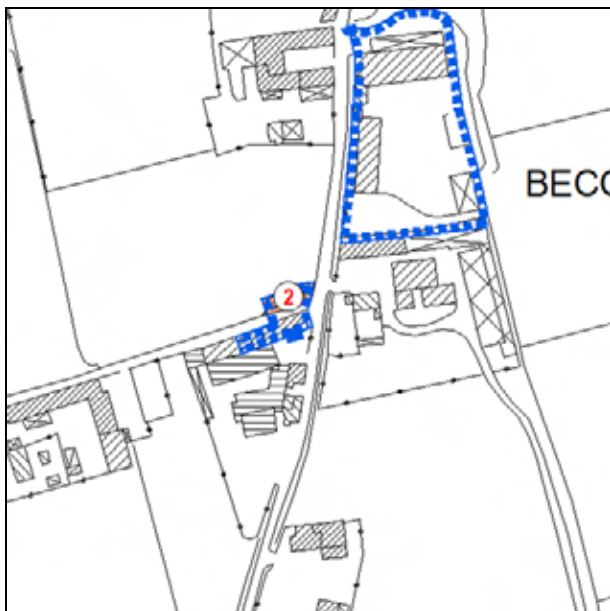


Figura 10 Chiesa di S. Anna. Planimetria



Figura 11 Chiesa di S. Anna. Foto aerea

<b>Superficie Fondiaria (SF)</b>	167 m <sup>2</sup>
<b>Superficie coperta (SC)</b>	103 m <sup>2</sup>
<b>Superficie cortile</b>	
<b>Stato di conservazione</b>	Buono
<b>Accessibilità</b>	Discreta
<b>Modalità di conduzione</b>	Pubblica
<b>Bacino di utenza</b>	Comunale (servizio di quartiere)



Fotografia 10 Chiesa di S. Anna



Fotografia 11 Chiesa di S. Anna



## SCHEDA 7

<b>Categoria</b>	b3_Attrezzature di interesse comune
<b>Specifica</b>	Teatro comunale
<b>Numero servizio</b> (numerazione come da tavola "Carta dei servizi")	<b>b3.1</b>
<b>Indirizzo</b>	Via Michele Sacchelli, BASCAPE'

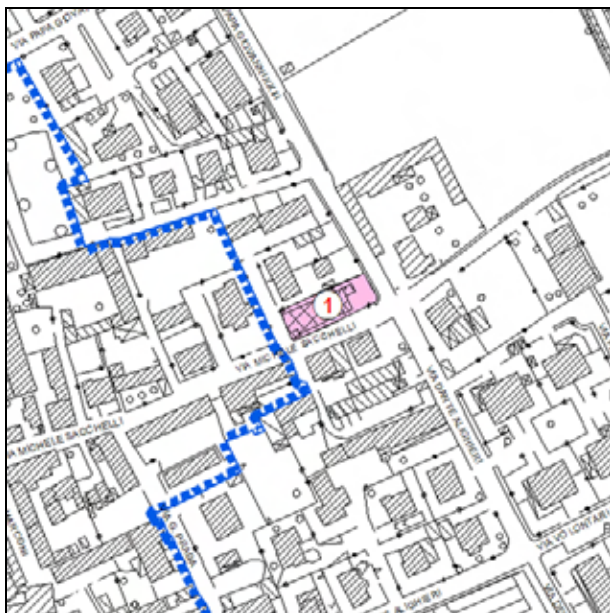


Figura 12 Teatro comunale. Planimetria



Figura 13 Teatro comunale. Foto aerea

<b>Superficie Fondiaria (SF)</b>	512 m <sup>2</sup>
<b>Superficie coperta (SC)</b>	288 m <sup>2</sup>
<b>Superficie cortile</b>	224 m <sup>2</sup>
<b>Stato di conservazione</b>	Discreto
<b>Accessibilità</b>	Discreta
<b>Modalità di conduzione</b>	Pubblica
<b>Bacino di utenza</b>	Sovracomunale



Fotografia 12 Teatro comunale



Fotografia 13 Teatro comunale.

## SCHEDA 8

<b>Categoria</b>	b3_Attrezzature di interesse comune
<b>Specifica</b>	Biblioteca
<b>Numero servizio</b> (numerazione come da tavola "Carta dei servizi")	b3.2
<b>Indirizzo</b>	Via G. Prada, BASCAPE'

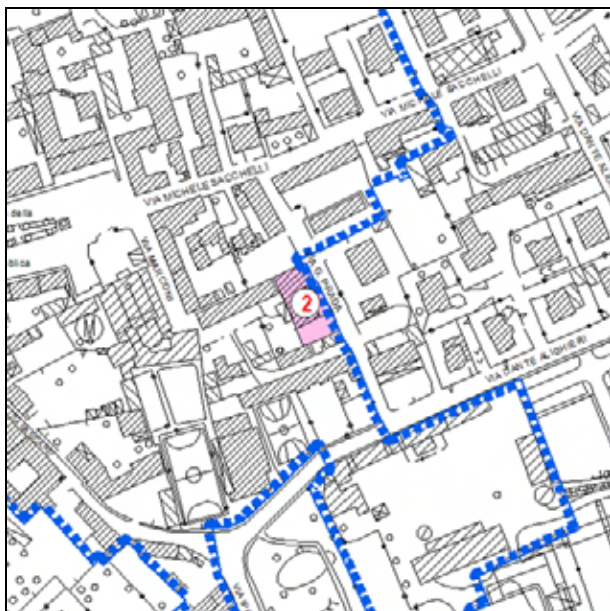


Figura 14 Biblioteca. Planimetria



Figura 15 Biblioteca. Foto aerea

<b>Superficie Fondiaria (SF)</b>	489 m <sup>2</sup>
<b>Superficie coperta (SC)</b>	270 m <sup>2</sup>
<b>Superficie cortile</b>	
<b>Stato di conservazione</b>	Buono
<b>Accessibilità</b>	Buona
<b>Modalità di conduzione</b>	Pubblica
<b>Bacino di utenza</b>	Sovracomunale



Fotografia 14 Biblioteca



## SCHEDA 9

<b>Categoria</b>	b4_Attrezzature ricreative e sociali
<b>Specifica</b>	Piazza della Repubblica
<b>Numero servizio</b> (numerazione come da tavola "Carta dei servizi")	b4.1
<b>Indirizzo</b>	Piazza della Repubblica, BASCAPE'



Figura 16 Piazza della Repubblica. Planimetria



Figura 17 Piazza della Repubblica. Foto aerea

<b>Superficie Fondiaria (SF)</b>	3.082 m <sup>2</sup>
<b>Superficie coperta (SC)</b>	
<b>Superficie cortile</b>	
<b>Stato di conservazione</b>	Buono
<b>Accessibilità</b>	Buona
<b>Modalità di conduzione</b>	Pubblica
<b>Bacino di utenza</b>	Sovracomunale



Fotografia 15 Piazza della Repubblica



Fotografia 16 Piazza della Repubblica

## SCHEDA 10

<b>Categoria</b>	b4_Attrezzature ricreative e sociali
<b>Specifica</b>	Piazza
<b>Numero servizio</b> (numerazione come da tavola "Carta dei servizi")	b4.2
<b>Indirizzo</b>	Via Papa Giovanni XXIII, BASCAPE'

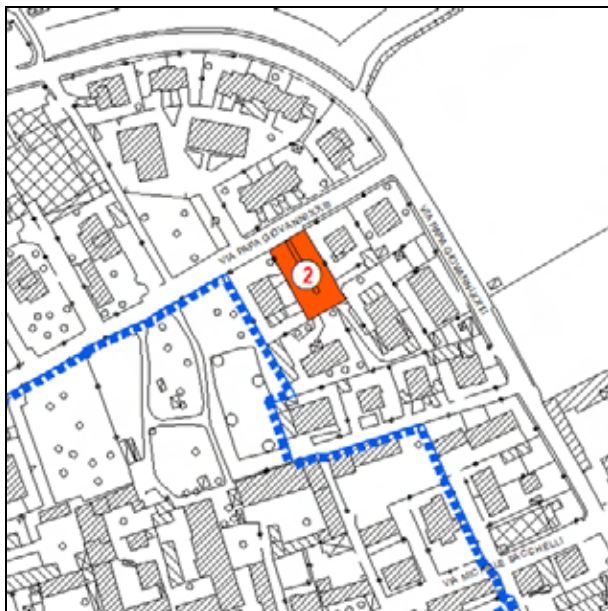


Figura 18 Piazza. Planimetria



Figura 19 Piazza. Foto aerea

<b>Superficie Fondiaria (SF)</b>	583 m <sup>2</sup>
<b>Superficie coperta (SC)</b>	
<b>Superficie cortile</b>	
<b>Stato di conservazione</b>	Buono
<b>Accessibilità</b>	Buona
<b>Modalità di conduzione</b>	Pubblica
<b>Bacino di utenza</b>	Comunale (servizio di quartiere)



Fotografia 17 Piazza



Fotografia 18 Piazza



## SCHEDA 11

<b>Categoria</b>	b5_Attrezzature cimiteriali
<b>Specifica</b>	Cimitero di Bascapè
<b>Numero servizio</b> (numerazione come da tavola "Carta dei servizi")	b5.1
<b>Indirizzo</b>	Via Milano, BASCAPE'

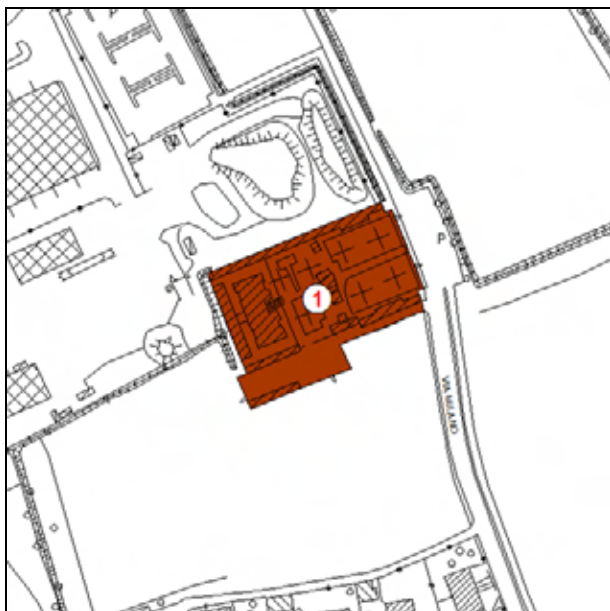


Figura 20 Cimitero di Bascapè. Planimetria



Figura 21 Cimitero di Bascapè. Foto aerea

<b>Superficie Fondiaria (SF)</b>	4.340 m <sup>2</sup>
<b>Superficie coperta (SC)</b>	
<b>Superficie cortile</b>	
<b>Stato di conservazione</b>	Buono
<b>Accessibilità</b>	Buona
<b>Modalità di conduzione</b>	Pubblica
<b>Bacino di utenza</b>	Sovracomunale



Fotografia 19 Cimitero di Bascapè



Fotografia 20 Cimitero di Bascapè

## SCHEDA 12

<b>Categoria</b>	b5_Attrezzature cimiteriali
<b>Specifica</b>	Cimitero di Foppa
<b>Numero servizio</b> (numerazione come da tavola "Carta dei servizi")	b5.2
<b>Indirizzo</b>	Località FOPPA

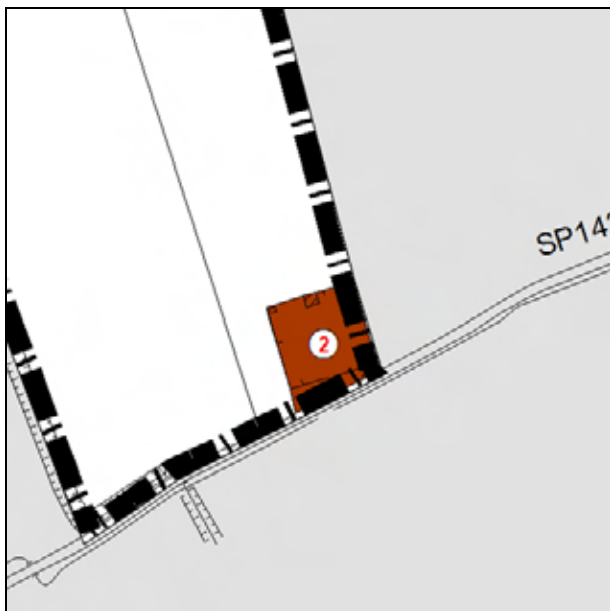


Figura 22 Cimitero di Foppa. Planimetria



Figura 23 Cimitero di Foppa. Foto aerea

<b>Superficie Fondiaria (SF)</b>	1.567 m <sup>2</sup>
<b>Superficie coperta (SC)</b>	
<b>Superficie cortile</b>	
<b>Stato di conservazione</b>	Buono
<b>Accessibilità</b>	Buona
<b>Modalità di conduzione</b>	Pubblica
<b>Bacino di utenza</b>	Comunale (servizio di quartiere)



Fotografia 21 Cimitero di Foppa



Fotografia 22 Cimitero di Foppa

## **c - VERDE PUBBLICO, ATTREZZATO E SPORTIVO**

Le aree verdi sono divise nelle seguenti categorie:

- c1: “Attrezzature sportive”;
- c2: “Verde naturale e attrezzato”;
- c3: “Verde urbano”.

## SCHEDA 13

<b>Categoria</b>	c1_Attrezzature sportive
<b>Specifica</b>	Centro sportivo parrocchiale
<b>Numero servizio</b> (numerazione come da tavola "Carta dei servizi")	c1.1
<b>Indirizzo</b>	Via Dante Alighieri, BASCAPE'

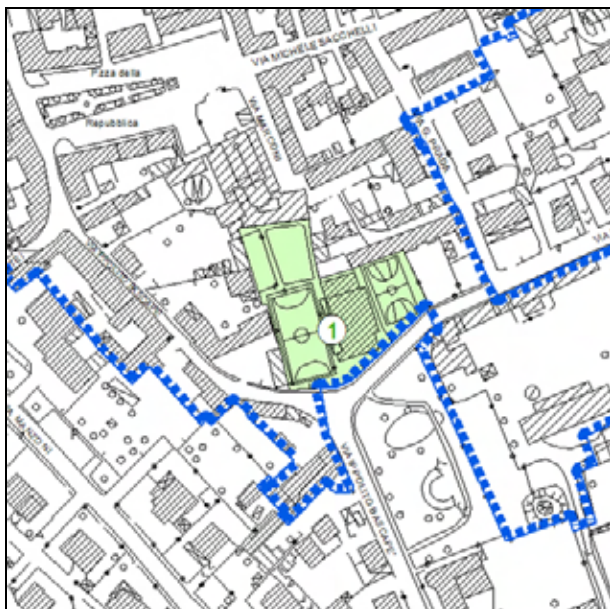


Figura 24 Campo sportivo comunale. Planimetria



Figura 25 Campo sportivo comunale. Foto aerea

<b>Superficie Fondiaria (SF)</b>	3.319 m <sup>2</sup>
<b>Superficie coperta (SC)</b>	
<b>Superficie cortile</b>	
<b>Stato di conservazione</b>	Buono
<b>Accessibilità</b>	Buona
<b>Modalità di conduzione</b>	Pubblica
<b>Bacino di utenza</b>	Sovracomunale



Fotografia 23 Centro sportivo parrocchiale



Fotografia 24 Centro sportivo parrocchiale



## SCHEDA 14

<b>Categoria</b>	c2_Verde attrezzato
<b>Specifica</b>	Verde attrezzato
<b>Numero servizio</b> (numerazione come da tavola "Carta dei servizi")	<b>c2.1</b>
<b>Indirizzo</b>	Via Papa Giovanni XXIII, BASCAPE'



Figura 26 Verde attrezzato. Planimetria



Figura 27 Verde attrezzato. Foto aerea

<b>Superficie Fondiaria (SF)</b>	731 m <sup>2</sup>
<b>Superficie coperta (SC)</b>	
<b>Superficie cortile</b>	
<b>Stato di conservazione</b>	Buono
<b>Accessibilità</b>	Buona
<b>Modalità di conduzione</b>	Pubblica
<b>Bacino di utenza</b>	Comunale (servizio di quartiere)



Fotografia 25 Verde attrezzato



Fotografia 26 Verde attrezzato



## SCHEDA 15

<b>Categoria</b>	c2_Verde attrezzato
<b>Specifica</b>	Verde attrezzato
<b>Numero servizio</b> (numerazione come da tavola "Carta dei servizi")	c2.2
<b>Indirizzo</b>	Via Michele Sacchelli, BASCAPE'



Figura 28 Verde attrezzato. Planimetria



Figura 29 Verde attrezzato. Foto aerea

<b>Superficie Fondiaria (SF)</b>	163 m <sup>2</sup>
<b>Superficie coperta (SC)</b>	
<b>Superficie cortile</b>	
<b>Stato di conservazione</b>	Discreto
<b>Accessibilità</b>	Buona
<b>Modalità di conduzione</b>	Pubblica
<b>Bacino di utenza</b>	Comunale (servizio di quartiere)



Fotografia 27 Verde attrezzato



Fotografia 28 Verde attrezzato

## SCHEDA 16

<b>Categoria</b>	c2_Verde attrezzato
<b>Specifica</b>	Verde attrezzato
<b>Numero servizio</b> (numerazione come da tavola "Carta dei servizi")	<b>c2.3</b>
<b>Indirizzo</b>	Via Padre Marcolini, BASCAPE'



Figura 30 Verde attrezzato. Planimetria



Figura 31 Verde attrezzato. Foto aerea

<b>Superficie Fondiaria (SF)</b>	2.857 m <sup>2</sup>
<b>Superficie coperta (SC)</b>	
<b>Superficie cortile</b>	
<b>Stato di conservazione</b>	Buono
<b>Accessibilità</b>	Buona
<b>Modalità di conduzione</b>	Pubblica
<b>Bacino di utenza</b>	Comunale (servizio di quartiere)



Fotografia 29 Verde attrezzato



Fotografia 30 Verde attrezzato



## SCHEDA 17

<b>Categoria</b>	c2_Verde attrezzato
<b>Specifica</b>	Verde attrezzato
<b>Numero servizio</b> (numerazione come da tavola "Carta dei servizi")	c2.4
<b>Indirizzo</b>	Via Dante Alighieri, BASCAPE'

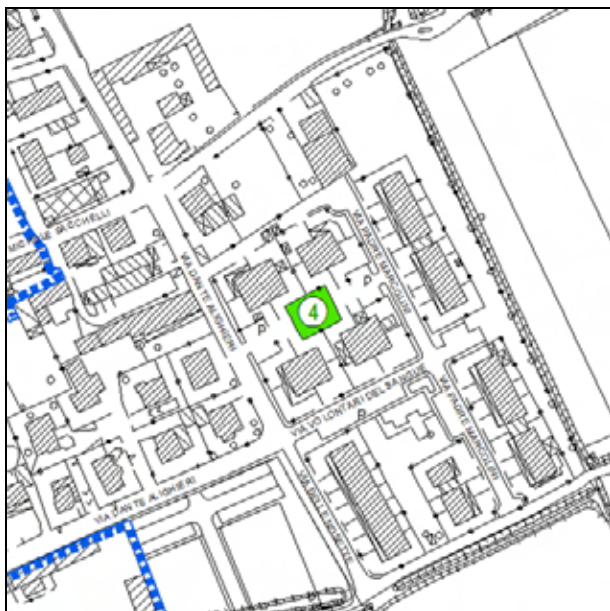


Figura 32 Verde attrezzato. Planimetria



Figura 33 Verde attrezzato. Foto aerea

<b>Superficie Fondiaria (SF)</b>	286 m <sup>2</sup>
<b>Superficie coperta (SC)</b>	
<b>Superficie cortile</b>	
<b>Stato di conservazione</b>	Buono
<b>Accessibilità</b>	Buona
<b>Modalità di conduzione</b>	Pubblica
<b>Bacino di utenza</b>	Comunale (servizio di quartiere)



Fotografia 31 Verde attrezzato

## SCHEDA 18

<b>Categoria</b>	c2_Verde attrezzato
<b>Specifica</b>	Verde attrezzato
<b>Numero servizio</b> (numerazione come da tavola "Carta dei servizi")	<b>c2.5</b>
<b>Indirizzo</b>	Via Volontari del sangue, BASCAPE'



Figura 34 Verde attrezzato. Planimetria



Figura 35 Verde attrezzato. Foto aerea

<b>Superficie Fondiaria (SF)</b>	1.168 m <sup>2</sup>
<b>Superficie coperta (SC)</b>	
<b>Superficie cortile</b>	
<b>Stato di conservazione</b>	Buono
<b>Accessibilità</b>	Buona
<b>Modalità di conduzione</b>	Pubblica
<b>Bacino di utenza</b>	Comunale (servizio di quartiere)



Fotografia 32 Verde attrezzato



Fotografia 33 Verde attrezzato



## SCHEDA 19

<b>Categoria</b>	c2_Verde attrezzato
<b>Specifica</b>	Giardino pubblico
<b>Numero servizio</b> (numerazione come da tavola "Carta dei servizi")	<b>c2.6</b>
<b>Indirizzo</b>	Via Ippolito Bascapè, BASCAPE'

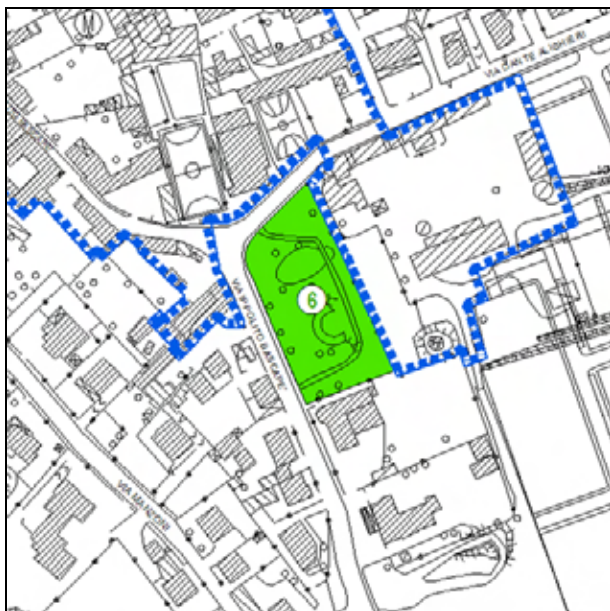


Figura 36 Giardino pubblico. Planimetria



Figura 37 Giardino pubblico. Foto aerea

<b>Superficie Fondiaria (SF)</b>	2.950 m <sup>2</sup>
<b>Superficie coperta (SC)</b>	
<b>Superficie cortile</b>	
<b>Stato di conservazione</b>	Buono
<b>Accessibilità</b>	Buona
<b>Modalità di conduzione</b>	Pubblica
<b>Bacino di utenza</b>	Comunale (servizio di quartiere)



Fotografia 34 Giardino pubblico



Fotografia 35 Giardino pubblico

## SCHEDA 20

<b>Categoria</b>	c2_Verde attrezzato
<b>Specifica</b>	Verde attrezzato
<b>Numero servizio</b> (numerazione come da tavola "Carta dei servizi")	<b>c2.7</b>
<b>Indirizzo</b>	Via delle Roveri, BASCAPE'



Figura 38 Verde attrezzato. Planimetria



Figura 39 Verde attrezzato. Foto aerea

<b>Superficie Fondiaria (SF)</b>	555 m <sup>2</sup>
<b>Superficie coperta (SC)</b>	
<b>Superficie cortile</b>	
<b>Stato di conservazione</b>	Buono
<b>Accessibilità</b>	Buona
<b>Modalità di conduzione</b>	Pubblica
<b>Bacino di utenza</b>	Comunale (servizio di quartiere)



Fotografia 36 Verde attrezzato



Fotografia 37 Verde attrezzato



## SCHEDA 21

<b>Categoria</b>	C3_Verde urbano
<b>Specifica</b>	Verde urbano
<b>Numero servizio</b> (numerazione come da tavola "Carta dei servizi")	c3.1
<b>Indirizzo</b>	Via Milano, BASCAPE'



Figura 40 Verde urbano. Planimetria



Figura 41 Verde urbano. Foto aerea

<b>Superficie Fondiaria (SF)</b>	625 m <sup>2</sup>
<b>Superficie coperta (SC)</b>	
<b>Superficie cortile</b>	
<b>Stato di conservazione</b>	Buono
<b>Accessibilità</b>	
<b>Modalità di conduzione</b>	Pubblica
<b>Bacino di utenza</b>	Sovracomunale



Fotografia 38 Verde urbano



## SCHEDA 22

<b>Categoria</b>	C3_Verde urbano
<b>Specifica</b>	Verde urbano
<b>Numero servizio</b> (numerazione come da tavola "Carta dei servizi")	c3.2
<b>Indirizzo</b>	Via Milano, BASCAPE'

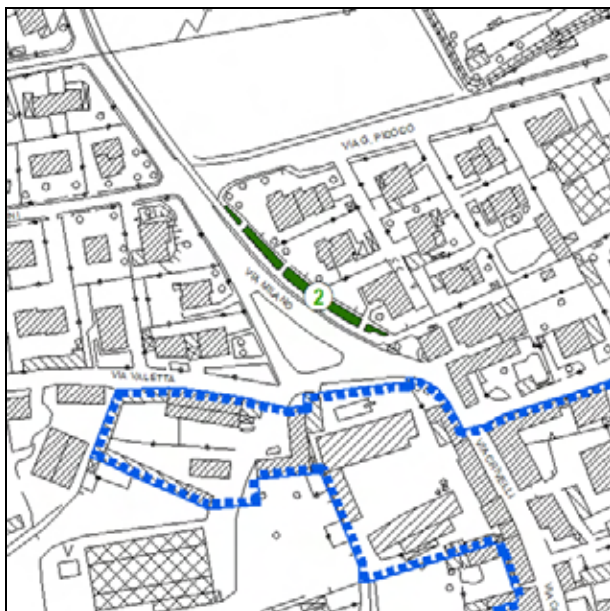


Figura 42 Verde urbano. Planimetria



Figura 43 Verde urbano. Foto aerea

<b>Superficie Fondiaria (SF)</b>	261 m <sup>2</sup>
<b>Superficie coperta (SC)</b>	
<b>Superficie cortile</b>	
<b>Stato di conservazione</b>	Buono
<b>Accessibilità</b>	Buona
<b>Modalità di conduzione</b>	Pubblica
<b>Bacino di utenza</b>	Comunale (servizio di quartiere)



Fotografia 39 Verde urbano

## SCHEDA 23

<b>Categoria</b>	C3_Verde urbano
<b>Specifica</b>	Verde urbano
<b>Numero servizio</b> (numerazione come da tavola "Carta dei servizi")	c3.3
<b>Indirizzo</b>	Via Giretta, BASCAPE'

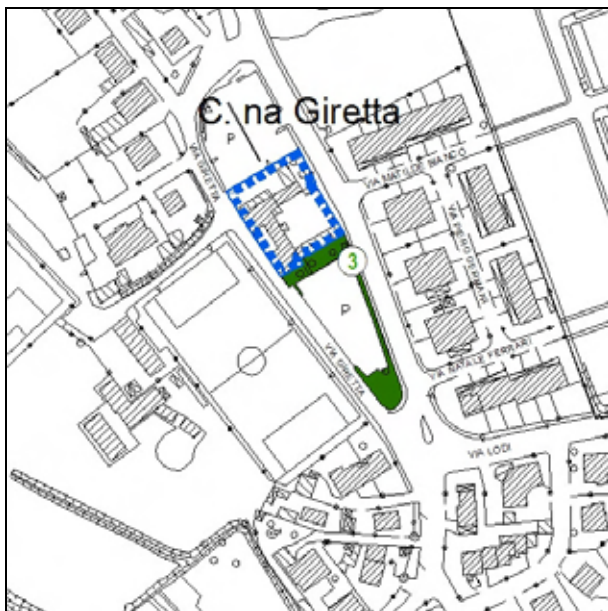


Figura 44 Verde urbano. Planimetria



Figura 45 Verde urbano. Foto aerea

<b>Superficie Fondiaria (SF)</b>	506 m <sup>2</sup>
<b>Superficie coperta (SC)</b>	
<b>Superficie cortile</b>	
<b>Stato di conservazione</b>	Buono
<b>Accessibilità</b>	Buona
<b>Modalità di conduzione</b>	Pubblica
<b>Bacino di utenza</b>	Comunale (servizio di quartiere)



Fotografia 40 Verde urbano



## SCHEDA 24

<b>Categoria</b>	C3_Verde urbano
<b>Specifica</b>	Verde urbano
<b>Numero servizio</b> (numerazione come da tavola "Carta dei servizi")	c3.4
<b>Indirizzo</b>	Via Manzoni, BASCAPE'

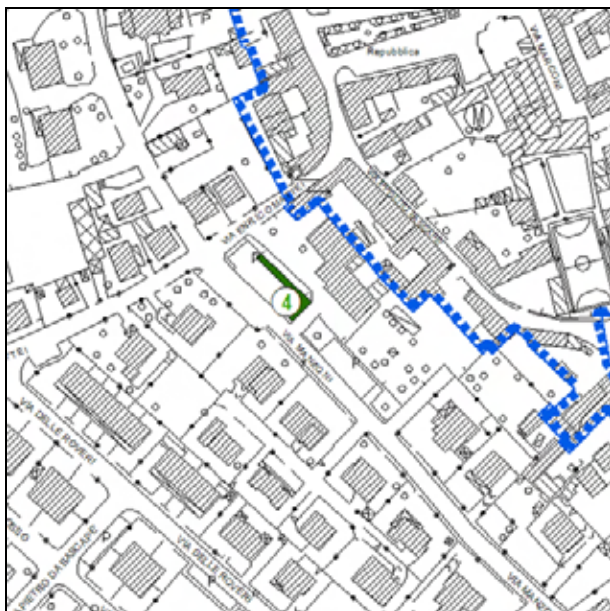


Figura 46 Verde urbano. Planimetria



Figura 47 Verde urbano. Foto aerea

<b>Superficie Fondiaria (SF)</b>	166 m <sup>2</sup>
<b>Superficie coperta (SC)</b>	
<b>Superficie cortile</b>	
<b>Stato di conservazione</b>	Buono
<b>Accessibilità</b>	Buona
<b>Modalità di conduzione</b>	Pubblica
<b>Bacino di utenza</b>	Comunale (servizio di quartiere)



Fotografia 41 Verde urbano



## SCHEDA 25

<b>Categoria</b>	C3_Verde urbano
<b>Specifica</b>	Verde urbano
<b>Numero servizio</b> (numerazione come da tavola "Carta dei servizi")	c3.5
<b>Indirizzo</b>	Via Manzoni, BASCAPE'

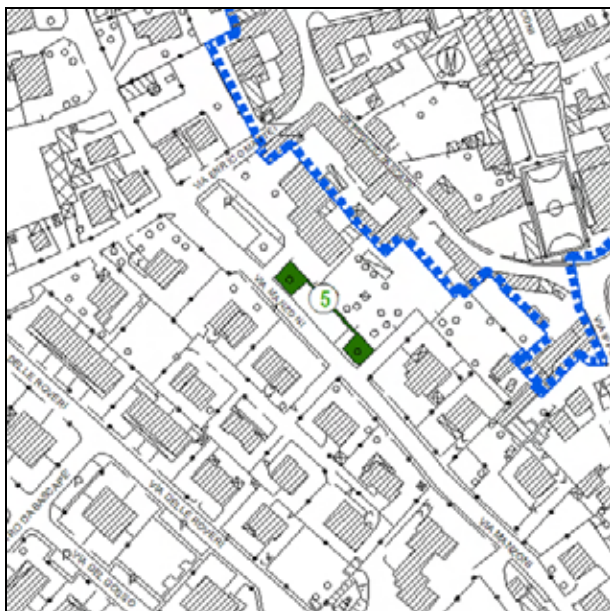


Figura 48 Verde urbano. Planimetria



Figura 49 Verde urbano. Foto aerea

<b>Superficie Fondiaria (SF)</b>	238 m <sup>2</sup>
<b>Superficie coperta (SC)</b>	
<b>Superficie cortile</b>	
<b>Stato di conservazione</b>	Buono
<b>Accessibilità</b>	Buona
<b>Modalità di conduzione</b>	Pubblica
<b>Bacino di utenza</b>	Comunale (servizio di quartiere)



Fotografia 42 Verde urbano

## 2. SERVIZI TECNOLOGICI

I servizi tecnologici sono divisi nelle seguenti categorie:

- t1: “Servizi tecnici urbani”;
- t2: “Impianti e stazioni radio base per la telefonia mobile”.

È stata compilata una scheda per ciascun servizio.

**t1 - SERVIZI TECNICI URBANI**



## SCHEDA 26

<b>Categoria</b>	t1_Servizi tecnici urbani
<b>Specifica</b>	Pozzo dell'acquedotto
<b>Numero servizio</b> (numerazione come da tavola "Carta dei servizi")	t1.1
<b>Indirizzo</b>	Via Manzoni, BASCAPE'

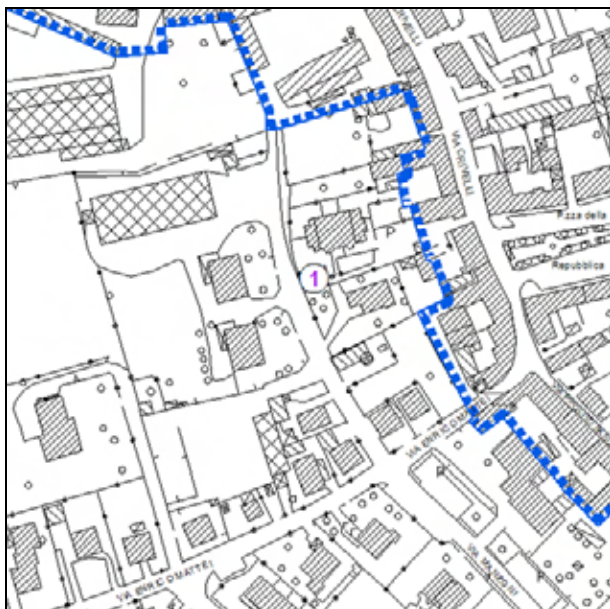


Figura 50 Pozzo acquedotto. Planimetria



Figura 51 Pozzo acquedotto. Foto aerea

<b>Superficie Fondiaria (SF)</b>	89 m <sup>2</sup>
<b>Superficie coperta (SC)</b>	
<b>Superficie cortile</b>	
<b>Stato di conservazione</b>	Buono
<b>Accessibilità</b>	Buona
<b>Modalità di conduzione</b>	Pubblica
<b>Bacino di utenza</b>	Comunale (servizio di quartiere)



Fotografia 43 Pozzo acquedotto

## SCHEDA 27

<b>Categoria</b>	t1_Servizi tecnici urbani
<b>Specifica</b>	Pozzo e torre piezometrica
<b>Numero servizio</b> (numerazione come da tavola "Carta dei servizi")	t1.2
<b>Indirizzo</b>	Via Manzoni, BASCAPE'

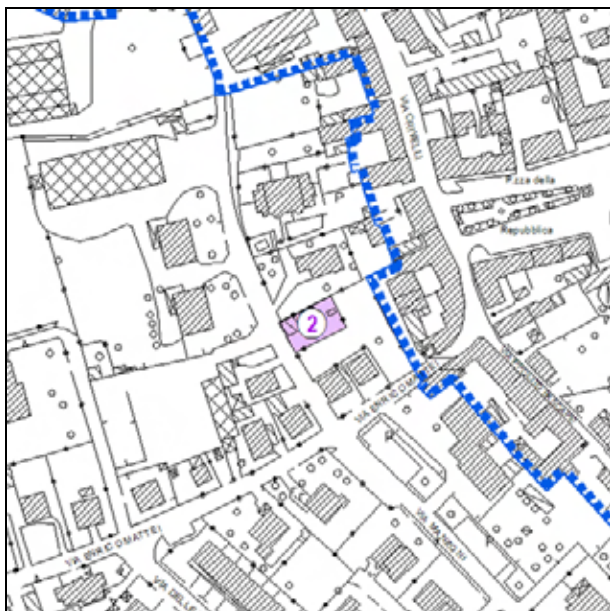


Figura 52 Pozzo e torre piezometrica. Planimetria



Figura 53 Pozzo e torre piezometrica e. Foto aerea

<b>Superficie Fondiaria (SF)</b>	339 m <sup>2</sup>
<b>Superficie coperta (SC)</b>	
<b>Superficie cortile</b>	
<b>Stato di conservazione</b>	Buono
<b>Accessibilità</b>	Buona
<b>Modalità di conduzione</b>	Pubblica
<b>Bacino di utenza</b>	Comunale (servizio di quartiere)



Fotografia 44 Pozzo e torre piezometrica



Fotografia 45 Pozzo e torre piezometrica



## SCHEDA 28

<b>Categoria</b>	t1_Servizi tecnici urbani
<b>Specifica</b>	Cabina ENEL
<b>Numero servizio</b> (numerazione come da tavola "Carta dei servizi")	<b>t1.3</b>
<b>Indirizzo</b>	Via Enrico Mattei, BASCAPE'

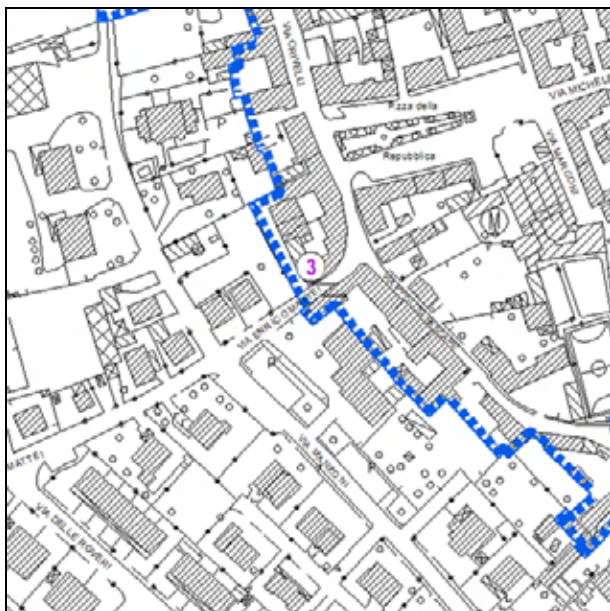


Figura 54 Cabina ENEL. Planimetria



Figura 55 Cabina ENEL. Foto aerea

<b>Superficie Fondiaria (SF)</b>	27 m <sup>2</sup>
<b>Superficie coperta (SC)</b>	
<b>Superficie cortile</b>	
<b>Stato di conservazione</b>	Buono
<b>Accessibilità</b>	Buona
<b>Modalità di conduzione</b>	Pubblica
<b>Bacino di utenza</b>	Comunale (servizio di quartiere)



Fotografia 46 Cabina ENEL



## SCHEDA 29

<b>Categoria</b>	t1_Servizi tecnici urbani
<b>Specifica</b>	Cabina ENEL
<b>Numero servizio</b> (numerazione come da tavola "Carta dei servizi")	t1.4
<b>Indirizzo</b>	Via Papa Giovanni XXIII, BASCAPE'



Figura 56 Cabina ENEL. Planimetria



Figura 57 Cabina ENEL. Foto aerea

<b>Superficie Fondiaria (SF)</b>	17 m <sup>2</sup>
<b>Superficie coperta (SC)</b>	
<b>Superficie cortile</b>	
<b>Stato di conservazione</b>	Buono
<b>Accessibilità</b>	Buona
<b>Modalità di conduzione</b>	Pubblica
<b>Bacino di utenza</b>	Comunale (servizio di quartiere)



Fotografia 47 Cabina ENEL

## SCHEDA 30

<b>Categoria</b>	t1_Servizi tecnici urbani
<b>Specifica</b>	Cabina ENEL
<b>Numero servizio</b> (numerazione come da tavola "Carta dei servizi")	t1.5
<b>Indirizzo</b>	Via Volontari del sangue, BASCAPE'

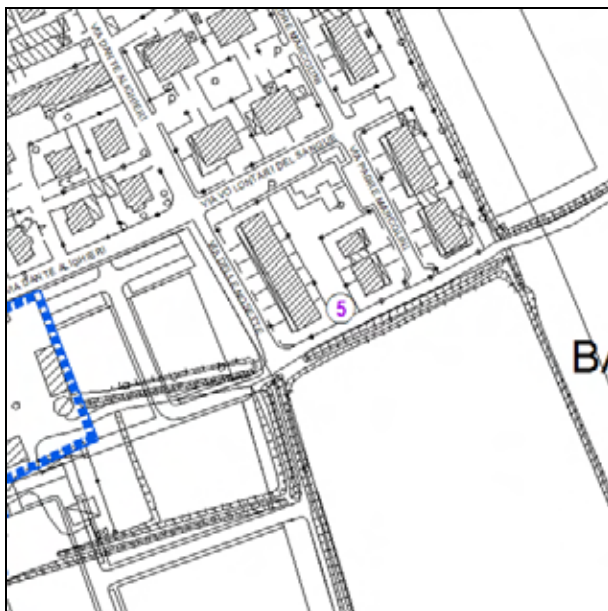


Figura 58 Cabina ENEL. Planimetria



Figura 59 Cabina ENEL. Foto aerea

<b>Superficie Fondiaria (SF)</b>	11 m <sup>2</sup>
<b>Superficie coperta (SC)</b>	
<b>Superficie cortile</b>	
<b>Stato di conservazione</b>	Buono
<b>Accessibilità</b>	Buona
<b>Modalità di conduzione</b>	Pubblica
<b>Bacino di utenza</b>	Comunale (servizio di quartiere)



Fotografia 48 Cabina ENEL

## SCHEDA 31

<b>Categoria</b>	t1_Servizi tecnici urbani
<b>Specifica</b>	Depuratore
<b>Numero servizio</b> (numerazione come da tavola "Carta dei servizi")	<b>t1.6</b>
<b>Indirizzo</b>	Via delle Nosette, BASCAPE'



Figura 60 Depuratore. Planimetria



Figura 61 Depuratore. Foto aerea

<b>Superficie Fondiaria (SF)</b>	1.947 m <sup>2</sup>
<b>Superficie coperta (SC)</b>	
<b>Superficie cortile</b>	
<b>Stato di conservazione</b>	Buono
<b>Accessibilità</b>	Buona
<b>Modalità di conduzione</b>	Pubblica
<b>Bacino di utenza</b>	Comunale (servizio di quartiere)



Fotografia 49 Depuratore



## SCHEDA 32

<b>Categoria</b>	t1_Servizi tecnici urbani
<b>Specifica</b>	Cabina metano
<b>Numero servizio</b> (numerazione come da tavola "Carta dei servizi")	t1.7
<b>Indirizzo</b>	Via Lodi, BASCAPE'

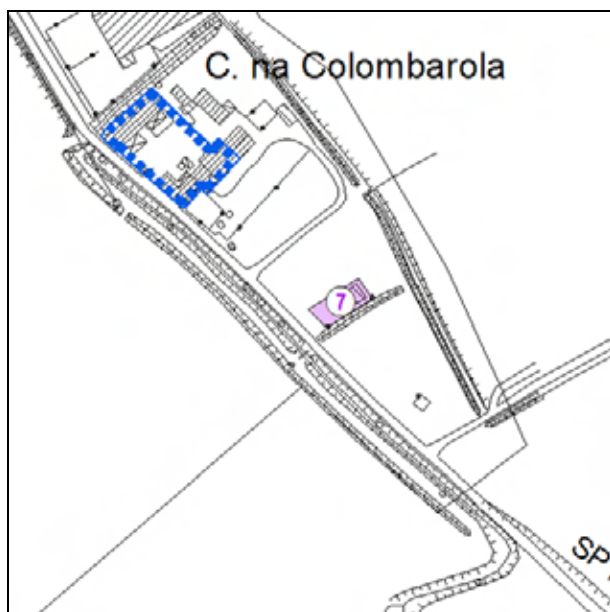


Figura 62 Cabina metano. Planimetria



Figura 63 Cabina metano. Foto aerea

<b>Superficie Fondiaria (SF)</b>	240 m <sup>2</sup>
<b>Superficie coperta (SC)</b>	
<b>Superficie cortile</b>	
<b>Stato di conservazione</b>	Buono
<b>Accessibilità</b>	Buona
<b>Modalità di conduzione</b>	Pubblica
<b>Bacino di utenza</b>	Comunale (servizio di quartiere)



Fotografia 50 Cabina metano

## SCHEDA 33

<b>Categoria</b>	t1_Servizi tecnici urbani
<b>Specifica</b>	Cabina ENEL
<b>Numero servizio</b> (numerazione come da tavola "Carta dei servizi")	<b>t1.8</b>
<b>Indirizzo</b>	Via Milano, BASCAPE'



Figura 64 Cabina ENEL. Planimetria



Figura 65 Cabina ENEL. Foto aerea

<b>Superficie Fondiaria (SF)</b>	15 m <sup>2</sup>
<b>Superficie coperta (SC)</b>	
<b>Superficie cortile</b>	
<b>Stato di conservazione</b>	Buono
<b>Accessibilità</b>	Buona
<b>Modalità di conduzione</b>	Pubblica
<b>Bacino di utenza</b>	Comunale (servizio di quartiere)



Fotografia 51 Cabina ENEL

## **t2- IMPIANTI E STAZIONI RADIO BASE PER LA TELEFONIA MOBILE**



## SCHEDA 34

<b>Categoria</b>	t2_Impianti e stazioni radio base per la telefonia mobile
<b>Specifica</b>	Antenna telefonica
<b>Numero servizio</b> (numerazione come da tavola "Carta dei servizi")	t2.1
<b>Indirizzo</b>	Via Giretta, BASCAPE'

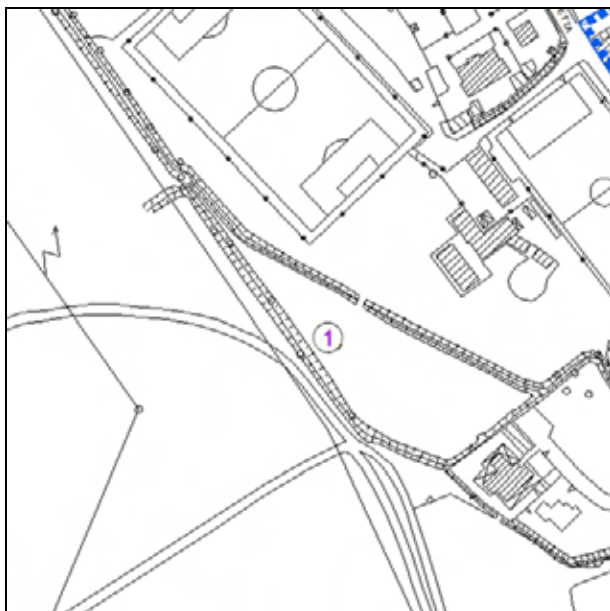


Figura 66 Antenna telefonica. Planimetria



Figura 67 Antenna telefonica. Foto aerea

<b>Superficie Fondiaria (SF)</b>	59 m <sup>2</sup>
<b>Superficie coperta (SC)</b>	
<b>Superficie cortile</b>	
<b>Stato di conservazione</b>	Buono
<b>Accessibilità</b>	Buona
<b>Modalità di conduzione</b>	Pubblica
<b>Bacino di utenza</b>	Sovracomunale



Fotografia 52 Antenna telefonica

## SCHEDA 35

<b>Categoria</b>	t2_Impianti e stazioni radio base per la telefonia mobile
<b>Specifica</b>	Antenna telefonica
<b>Numero servizio</b> (numerazione come da tavola "Carta dei servizi")	t2.1
<b>Indirizzo</b>	Via Michele Sacchelli, BASCAPE'

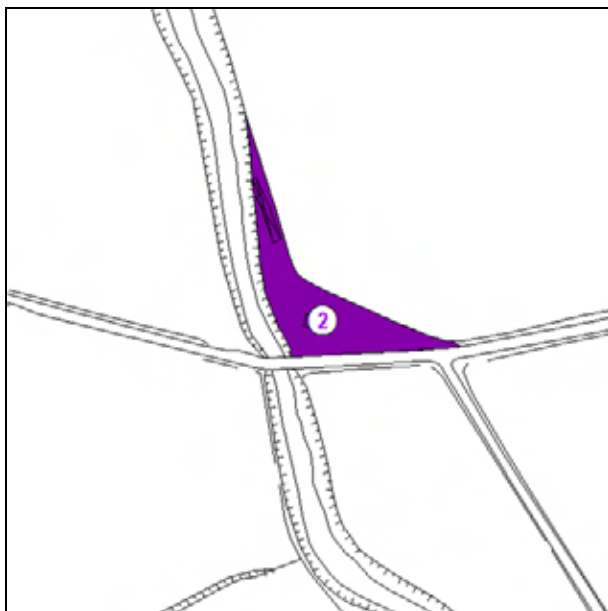


Figura 68 Antenna telefonica. Planimetria



Figura 69 Antenna telefonica. Foto aerea

<b>Superficie Fondiaria (SF)</b>	1.855 m <sup>2</sup>
<b>Superficie coperta (SC)</b>	
<b>Superficie cortile</b>	
<b>Stato di conservazione</b>	Buono
<b>Accessibilità</b>	Buona
<b>Modalità di conduzione</b>	Pubblica
<b>Bacino di utenza</b>	Sovracomunale



Fotografia 53 Antenna telefonica

### **3. SERVIZI PRIVATI DI INTERESSE PUBBLICO**



## SCHEDA 36

<b>Categoria</b>	p_Attrezzature private di interesse pubblico
<b>Specifica</b>	Monumento a Mattei
<b>Numero servizio</b> (numerazione come da tavola "Carta dei servizi")	p.1
<b>Indirizzo</b>	Via Enrico Mattei, BASCAPE'



Figura 70 Monumento a Mattei. Planimetria



Figura 71 Monumento a Mattei. Foto aerea

<b>Superficie Fondiaria (SF)</b>	7.638 m <sup>2</sup>
<b>Superficie coperta (SC)</b>	
<b>Superficie cortile</b>	
<b>Stato di conservazione</b>	Buono
<b>Accessibilità</b>	Buona
<b>Modalità di conduzione</b>	Privata
<b>Bacino di utenza</b>	Sovracomunale



Fotografia 54 Monumento a Mattei



Fotografia 55 Monumento a Mattei